

# RECUILL DE DADES BÀSIQUES DEL MERCAT DE TREBALL DEL BAGES

30 de setembre de 2014

## ATUR

14.797 aturats, 1.255 menys que un any enrere

## CONTRACTACIÓ

Al llarg de l'últim any, s'han registrat 47.618 contractes de treball: 42.876 temporals i 4.742 indefinits

## ASSALARIATS

46.527 assalariats, 1.088 més que un any enrere

## AUTÒNOMS

12.573 treballadors autònoms, 219 més que un any enrere

# ATUR

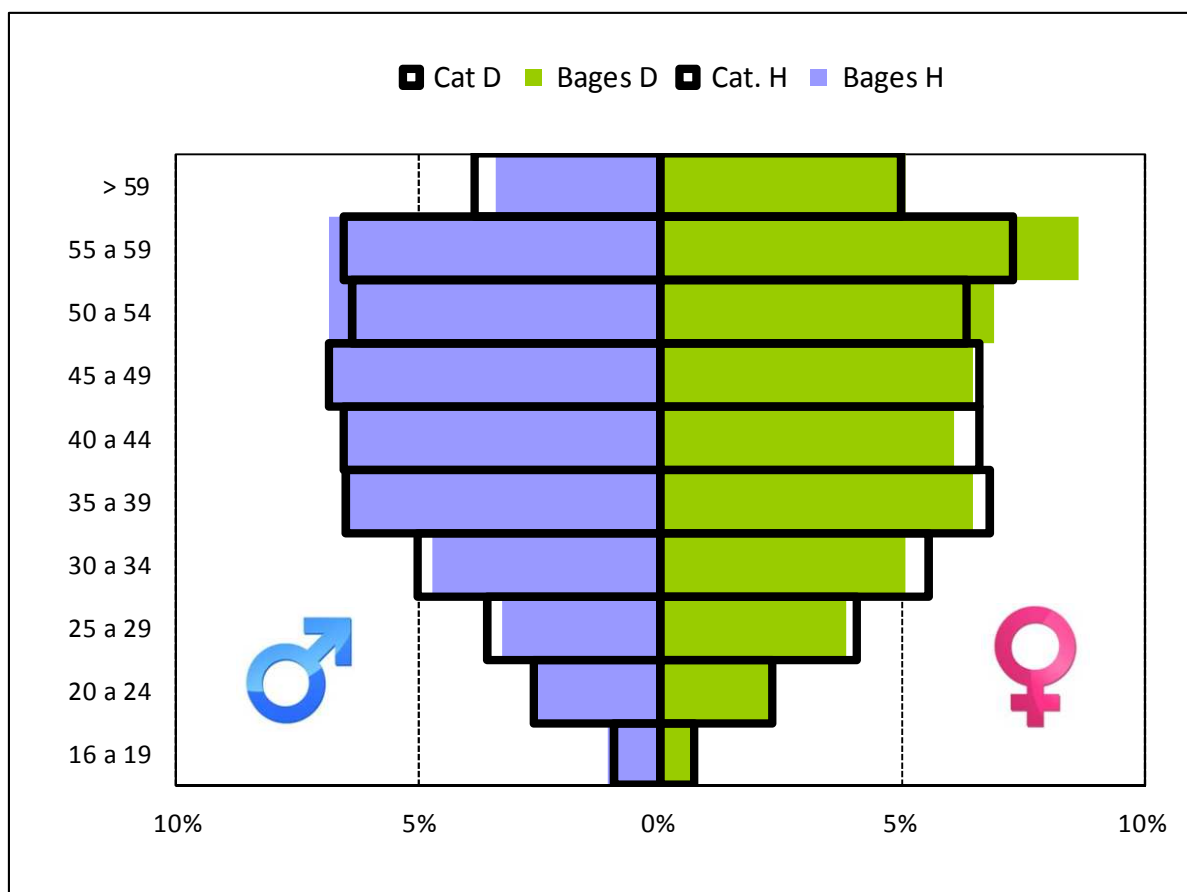
## Aturats per edat. Bages

Dades a 30 de setembre de 2014

Franja edat	Homes		Dones		Total	
	Abs.	Perc.	Abs.	Perc.	Abs.	Perc.
de 16 a 24 anys	545	3,7%	444	3,0%	<b>989</b>	<b>6,7%</b>
de 25 a 34 anys	1.182	8,0%	1.322	8,9%	<b>2.504</b>	<b>16,9%</b>
de 35 a 44 anys	1.918	13,0%	1.855	12,5%	<b>3.773</b>	<b>25,5%</b>
de 45 a 54 anys	2.013	13,6%	1.972	13,3%	<b>3.985</b>	<b>26,9%</b>
de 55 i més	1.516	10,2%	2.030	13,7%	<b>3.546</b>	<b>24,0%</b>
<b>Total</b>	<b>7.174</b>	<b>48,5%</b>	<b>7.623</b>	<b>51,5%</b>	<b>14.797</b>	<b>100,0%</b>

Font: Generalitat de Catalunya a partir de dades de l'INSS

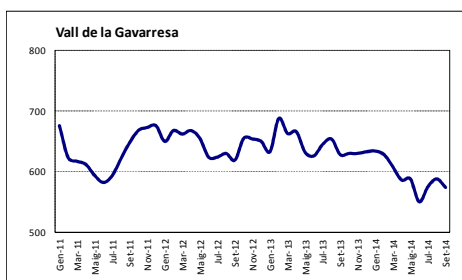
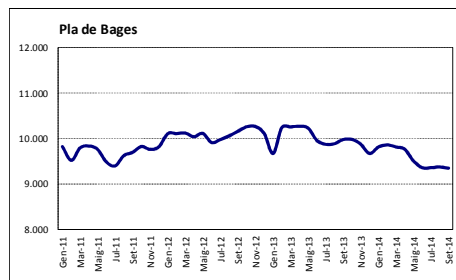
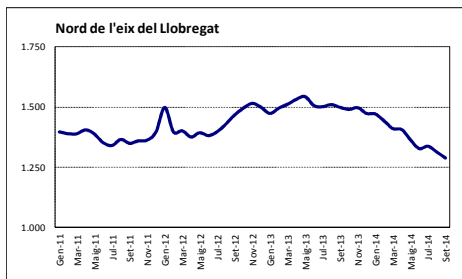
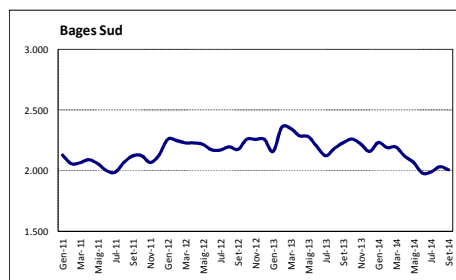
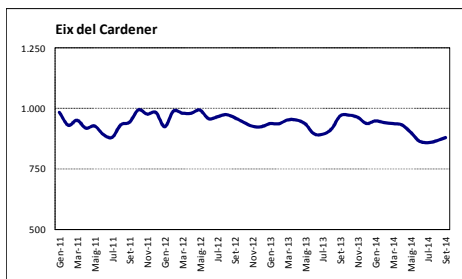
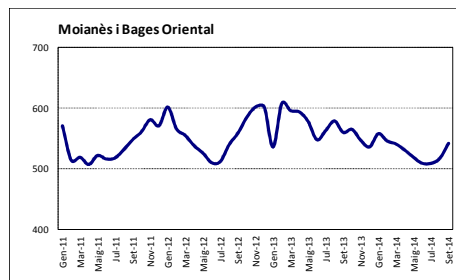
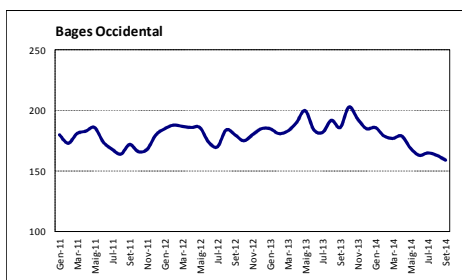
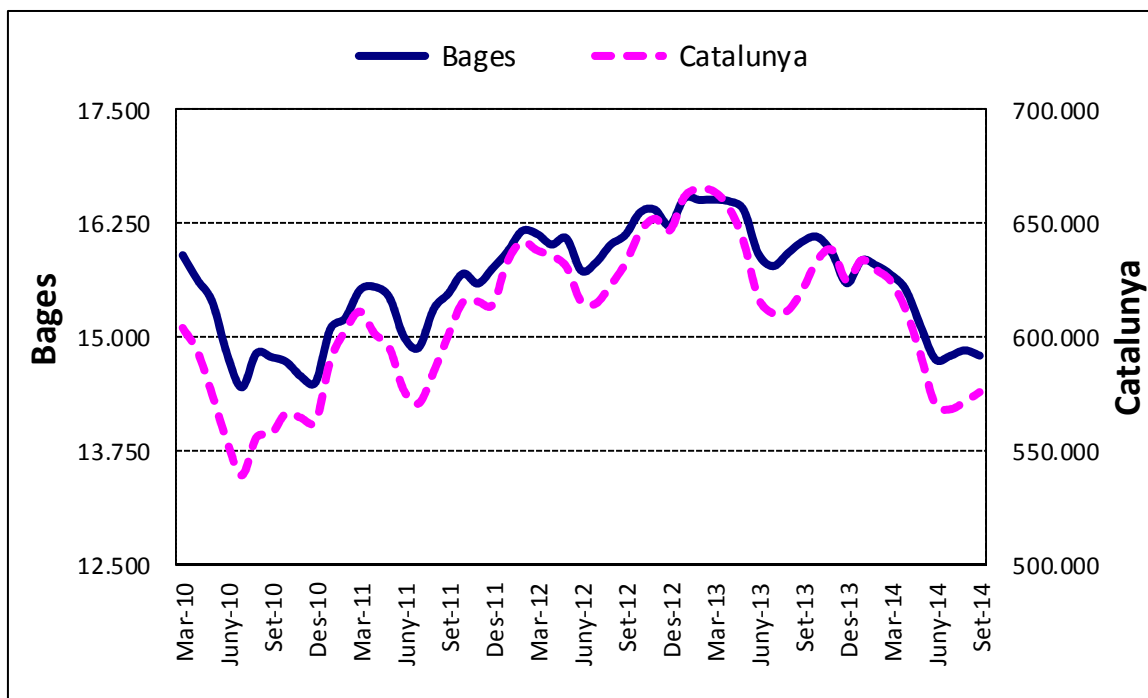
## Piràmide d'edat dels deocupats a 30 de setembre de 2014



## Desocupats dels municipis del Bages

Municipi	Set. - 13	Set. - 14	
<b>Bages Occidental</b>	<b>186</b>	<b>159</b>	///
Aguilar de Segarra	14	8	///
Castellfollit del Boix	15	14	///
Fonollosa	112	86	///
Rajadell	22	24	///
Sant Mateu de Bages	23	27	///
<b>Eix del Cardener</b>	<b>970</b>	<b>880</b>	///
Callús	171	156	///
Cardona	352	300	///
Súria	447	424	///
<b>Nord de l'eix del Llobregat</b>	<b>1.498</b>	<b>1.288</b>	///
Balsareny	283	238	///
Castellnou de Bages	81	62	///
Gaià	12	11	///
Navàs	604	527	///
Sallent	518	450	///
<b>Vall de la Gavarresa</b>	<b>628</b>	<b>574</b>	///
Artés	442	407	///
Avinyó	141	125	///
Sant Feliu Sasserra	45	42	///
<b>Moianès i Bages Oriental</b>	<b>560</b>	<b>542</b>	///
Calders	65	62	///
L'Estany	25	20	///
Moià	357	352	///
Monistrol de Calders	55	49	///
Mura	10	12	///
Santa Maria d'Oló	43	39	///
Talamanca	5	8	///
<b>Bages Sud</b>	<b>2.231</b>	<b>2.006</b>	///
Castellbell i el Vilar	338	316	///
Castellgalí	186	159	///
El Pont de Vilomara i Rocafort	419	360	///
Marganell	19	20	///
Monistrol de Montserrat	287	226	///
Sant Vicenç de Castellet	982	925	///
<b>Pla de Bages</b>	<b>9.979</b>	<b>9.348</b>	///
Manresa	6.997	6.737	///
Navarcles	530	453	///
Sant Fruitós de Bages	725	612	///
Sant Joan de Vilatorrada	951	851	///
Sant Salvador de Guardiola	272	244	///
Santpedor	504	451	///
<b>Bages</b>	<b>16.052</b>	<b>14.797</b>	///

# Evolució atur



## Persones en situació d'atur per àmbit territorial i sector de procedència

Àmbit geogràfic	Agricultura	Indústria	Construcció	Serveis	Sense ocup. anterior	Total
Bages Occidental	4	16	21	111	7	159
Eix del Cardener	17	213	89	540	21	880
Nord de l'eix del Llobregat	13	359	164	701	51	1.288
Vall de la Gavarresa	32	175	34	306	27	574
Moianès i Bages Oriental	8	123	48	332	31	542
Bages Sud	18	450	273	1.177	88	2.006
Pla de Bages	144	1.594	1.183	5.853	574	9.348
<b>Bages</b>	<b>236</b>	<b>2.930</b>	<b>1.812</b>	<b>9.020</b>	<b>799</b>	<b>14.797</b>

Àmbit geogràfic	Agricultura	Indústria	Construcció	Serveis	Sense ocup. anterior	Total
Bages Occidental	2,5%	10,1%	13,2%	69,8%	4,4%	100%
Eix del Cardener	1,9%	24,2%	10,1%	61,4%	2,4%	100%
Nord de l'eix del Llobregat	1,0%	27,9%	12,7%	54,4%	4,0%	100%
Vall de la Gavarresa	5,6%	30,5%	5,9%	53,3%	4,7%	100%
Moianès i Bages Oriental	1,5%	22,7%	8,9%	61,3%	5,7%	100%
Bages Sud	0,9%	22,4%	13,6%	58,7%	4,4%	100%
Pla de Bages	1,5%	17,1%	12,7%	62,6%	6,1%	100%
<b>Bages</b>	<b>1,6%</b>	<b>19,8%</b>	<b>12,2%</b>	<b>61,0%</b>	<b>5,4%</b>	<b>100%</b>

Font: Generalitat de Catalunya a partir de dades de l'INSS

Dades a 30 de setembre de 2014

# CONTRACTACIÓ

## Contractes signats al Bages

Tipus de contracte	Homes		Dones		Total	
Indefinit	2.483	5,2%	2.259	4,7%	<b>4.742</b>	<b>10,0%</b>
Temporal	22.953	48,2%	19.923	41,8%	<b>42.876</b>	<b>90,0%</b>
<b>Total de contractes</b>	<b>25.436</b>	<b>53,4%</b>	<b>22.182</b>	<b>46,6%</b>	<b>47.618</b>	<b>100%</b>

Font: Departament de Treball de la Generalitat de Catalunya a partir de dades de l'INSS  
Contractes registrats entre **octubre de 2013 i setembre de 2014**

## Contractes per àmbit territorial i tipus de contracte

Àmbit geogràfic	Indefinit		Temporal		Total	
Bages Occidental	68	11,1%	545	88,9%	<b>613</b>	<b>100%</b>
Eix del Cardener	222	12,2%	1.602	87,8%	<b>1.824</b>	<b>100%</b>
Nord de l'eix del Llobregat	505	13,3%	3.284	86,7%	<b>3.789</b>	<b>100%</b>
Vall de la Gavarresa	256	16,8%	1.265	83,2%	<b>1.521</b>	<b>100%</b>
Moianès i Bages Oriental	214	17,1%	1.037	82,9%	<b>1.251</b>	<b>100%</b>
Bages Sud	486	7,4%	6.124	92,6%	<b>6.610</b>	<b>100%</b>
Pla de Bages	2.991	9,3%	29.019	90,7%	<b>32.010</b>	<b>100%</b>
<b>Bages</b>	<b>4.742</b>	<b>10,0%</b>	<b>42.876</b>	<b>90,0%</b>	<b>47.618</b>	<b>100%</b>
<b>Catalunya</b>		<b>11,3%</b>		<b>88,7%</b>		<b>100%</b>

Font: Departament de Treball de la Generalitat de Catalunya a partir de dades de l'INSS

## Contractes per àmbit territorial i sexe

Àmbit geogràfic	Homes		Dones		Total	
Bages Occidental	294	48,0%	319	52,0%	<b>613</b>	<b>100%</b>
Eix del Cardener	974	53,4%	850	46,6%	<b>1.824</b>	<b>100%</b>
Nord de l'eix del Llobregat	2.401	63,4%	1.388	36,6%	<b>3.789</b>	<b>100%</b>
Vall de la Gavarresa	809	53,2%	712	46,8%	<b>1.521</b>	<b>100%</b>
Moianès i Bages Oriental	622	49,7%	629	50,3%	<b>1.251</b>	<b>100%</b>
Bages Sud	3.248	49,1%	3.362	50,9%	<b>6.610</b>	<b>100%</b>
Pla de Bages	17.088	53,4%	14.922	46,6%	<b>32.010</b>	<b>100%</b>
<b>Bages</b>	<b>25.436</b>	<b>53,4%</b>	<b>22.182</b>	<b>46,6%</b>	<b>47.618</b>	<b>100%</b>
<b>Catalunya</b>		<b>51,9%</b>		<b>48,1%</b>		<b>100%</b>

Font: Departament de Treball de la Generalitat de Catalunya a partir de dades de l'INSS

## Contractes indefinits per àmbit territorial i sexe

Àmbit geogràfic	Homes		Dones		Total	
Bages Occidental	35	51,5%	33	48,5%	<b>68</b>	100%
Eix del Cardener	127	57,2%	95	42,8%	<b>222</b>	100%
Nord de l'eix del Llobregat	278	55,0%	227	45,0%	<b>505</b>	100%
Vall de la Gavarresa	121	47,3%	135	52,7%	<b>256</b>	100%
Moianès i Bages Oriental	109	50,9%	105	49,1%	<b>214</b>	100%
Bages Sud	264	54,3%	222	45,7%	<b>486</b>	100%
Pla de Bages	1.549	51,8%	1.442	48,2%	<b>2.991</b>	100%
<b>Bages</b>	<b>2.483</b>	52,4%	<b>2.259</b>	47,6%	<b>4.742</b>	100%
<b>Catalunya</b>		52,2%		47,8%		100%

Font: Departament de Treball de la Generalitat de Catalunya a partir de dades de l'INSS

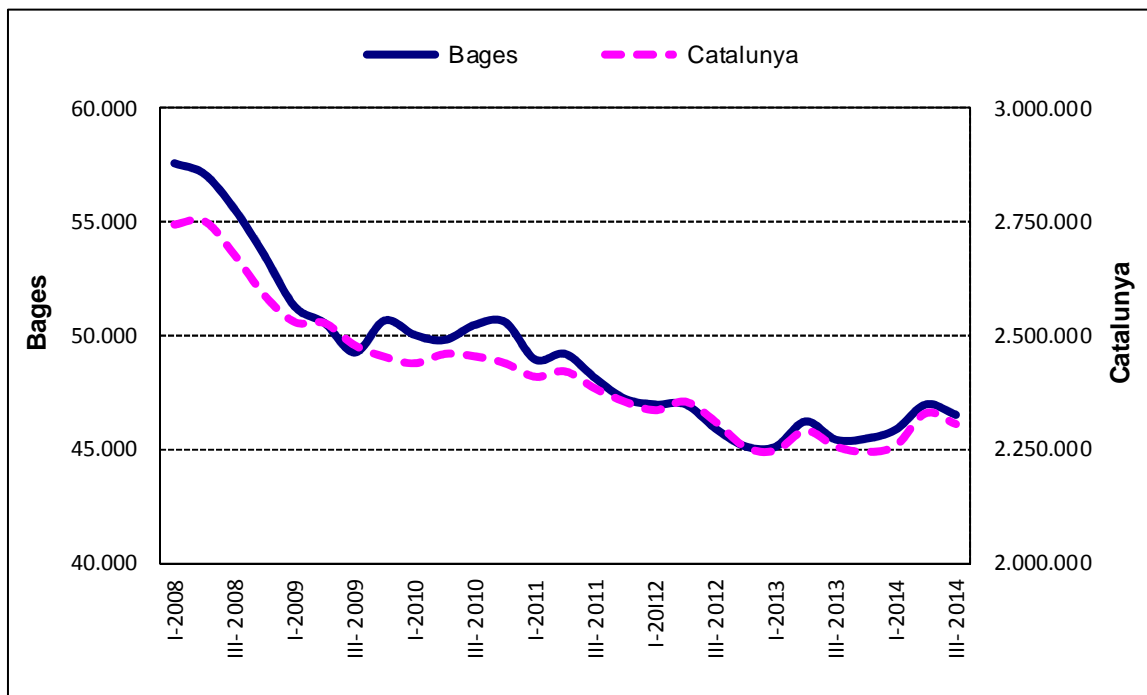
## Contractes temporals per àmbit territorial i sexe

Àmbit geogràfic	Homes		Dones		Total	
Bages Occidental	259	47,5%	286	52,5%	<b>545</b>	100%
Eix del Cardener	847	52,9%	755	52,9%	<b>1.602</b>	100%
Nord de l'eix del Llobregat	2.123	64,6%	1.161	64,6%	<b>3.284</b>	100%
Vall de la Gavarresa	688	54,4%	577	54,4%	<b>1.265</b>	100%
Moianès i Bages Oriental	513	49,5%	524	49,5%	<b>1.037</b>	100%
Bages Sud	2.984	48,7%	3.140	48,7%	<b>6.124</b>	100%
Pla de Bages	15.539	53,5%	13.480	53,5%	<b>29.019</b>	100%
<b>Bages</b>	<b>22.953</b>	53,5%	<b>19.923</b>	46,5%	<b>42.876</b>	100%
<b>Catalunya</b>		51,9%		48,1%		100%

Font: Departament de Treball de la Generalitat de Catalunya a partir de dades de l'INSS

# OCUPACIÓ — ASSALARIATS

## Evolució de l'ocupació assalariada



## Evolució anual assalariats per sectors. Bages

Sector	Set. - 13	Set. - 14	Diferencial
<b>Primari</b>	<b>196</b>	<b>231</b>	<b>△ 35</b>
<b>Indústria</b>	<b>14.727</b>	<b>14.988</b>	<b>△ 261</b>
Indústries extractives	1.129	1.153	△ 24
Indústries manufactureres	13.222	13.453	△ 231
Energia elèctrica, gas i aigua	376	382	△ 6
<b>Construcció</b>	<b>2.215</b>	<b>2.265</b>	<b>△ 50</b>
<b>Serveis</b>	<b>28.301</b>	<b>29.043</b>	<b>△ 742</b>
Comerç	9.129	9.302	△ 173
Transport i emmagatzematge	1.295	1.381	△ 86
Hostaleria	1.936	2.019	△ 83
Informació i comunicacions	501	218	▽ -283
Mediació financera	227	207	▽ -20
Activitats immobiliàries	181	193	△ 12
Activitats professionals	1.562	1.523	▽ -39
Activitats administratives	1.704	1.972	△ 268
Administració pública	2.581	2.709	△ 128
Educació	1.822	1.915	△ 93
Sanitat	5.824	6.002	△ 178
Activitats artístiques	752	832	△ 80
Altres serveis	771	751	▽ -20
Activitats de la llar	15	18	△ 3
Organismes extraterritorials	1	1	0
<b>Total</b>	<b>45.439</b>	<b>46.527</b>	<b>△ 1.088</b>

Font: Departament de Treball de la Generalitat de Catalunya a partir de dades de l'INSS



## Treballadors assalariats dels municipis del Bages

Municipi	Set. - 13	Set. - 14	
<b>Bages Occidental</b>	<b>381</b>	<b>374</b>	↘
Aguilar de Segarra	14	14	
Castellfollit del Boix	23	23	
Fonollosa	196	195	↘
Rajadell	53	51	↘
Sant Mateu de Bages	95	91	↘
<b>Eix del Cardener</b>	<b>2.435</b>	<b>2.484</b>	↗
Callús	177	176	↘
Cardona	767	812	↗
Súria	1.491	1.496	↗
<b>Nord de l'eix del Llobregat</b>	<b>4.436</b>	<b>4.628</b>	↗
Balsareny	628	692	↗
Castellnou de Bages	26	32	↗
Gaià	23	24	↗
Navàs	959	882	↘
Sallent	2.800	2.998	↗
<b>Vall de la Gavarresa</b>	<b>1.912</b>	<b>1.969</b>	↗
Artés	1.163	1.210	↗
Avinyó	649	685	↗
Sant Feliu Sasserra	100	74	↘
<b>Moianès i Bages Oriental</b>	<b>1.468</b>	<b>1.647</b>	↗
Calders	113	121	↗
L'Estany	29	36	↗
Moià	1.000	1.118	↗
Monistrol de Calders	40	47	↗
Mura	32	32	
Santa Maria d'Oló	246	281	↗
Talamanca	8	12	↗
<b>Bages Sud</b>	<b>3.606</b>	<b>3.557</b>	↘
Castellbell i el Vilar	543	581	↗
Castellgalí	533	480	↘
El Pont de Vilomara i Rocafort	244	254	↗
Marganell	82	81	↘
Monistrol de Montserrat	724	737	↗
Sant Vicenç de Castellet	1.480	1.424	↘
<b>Pla de Bages</b>	<b>31.201</b>	<b>31.868</b>	↗
Manresa	18.315	19.137	↗
Navarcles	542	557	↗
Sant Fruitós de Bages	5.537	5.352	↘
Sant Joan de Vilatorrada	3.094	3.021	↘
Sant Salvador de Guardiola	693	696	↗
Santpedor	3.020	3.105	↗
<b>Bages</b>	<b>45.439</b>	<b>46.527</b>	↗

**Assalariats per àmbit territorial i sector**

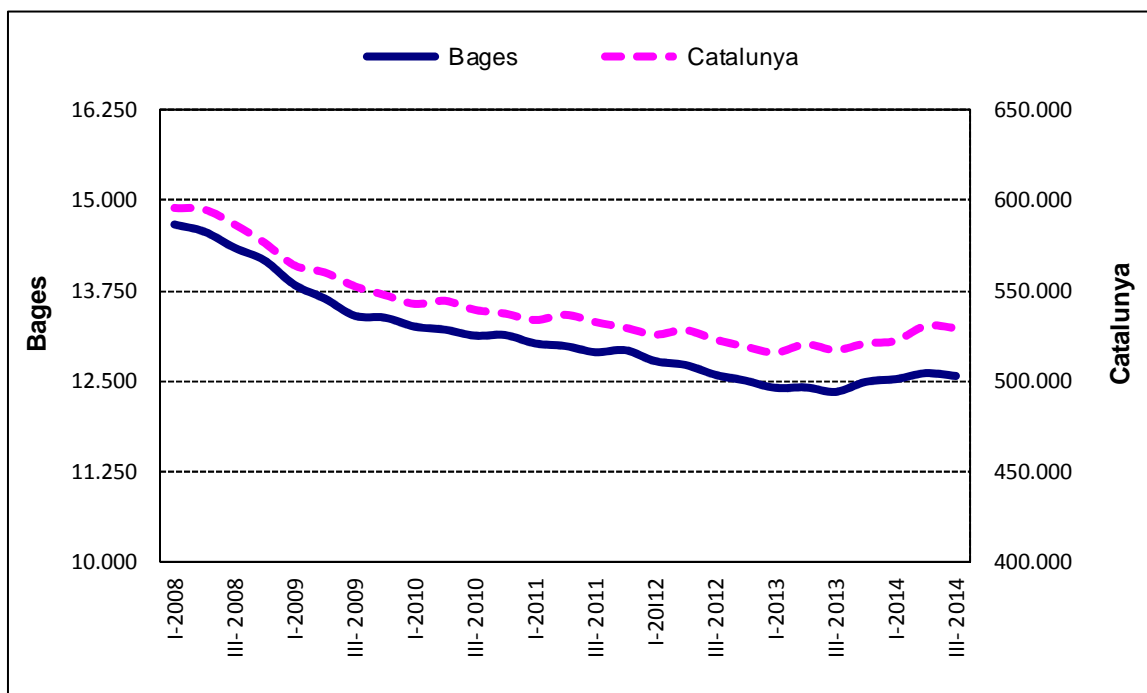
Dades a 30 de setembre de 2014

<b>Àmbit geogràfic</b>	<b>Agricultura</b>	<b>Indústria</b>	<b>Construcció</b>	<b>Serveis</b>	<b>Total</b>
Bages Occidental	12	64	140	158	<b>374</b>
Eix del Cardener	57	1.237	195	995	<b>2.484</b>
Nord de l'eix del Llobregat	52	1.565	291	2.720	<b>4.628</b>
Vall de la Gavarresa	25	1.197	52	695	<b>1.969</b>
Moianès i Bages Oriental	31	726	55	835	<b>1.647</b>
Bages Sud	3	1.737	134	1.683	<b>3.557</b>
Pla de Bages	51	8.462	1.398	21.957	<b>31.868</b>
<b>Bages</b>	<b>231</b>	<b>14.988</b>	<b>2.265</b>	<b>29.043</b>	<b>46.527</b>

*Font: Departament de Treball de la Generalitat de Catalunya a partir de dades de l'INSS*

# OCUPACIÓ — AUTÒNOMS

## Evolució de l'ocupació autònoma



## Evolució anual treballadors autònoms per sectors. Bages

Sector	Set. - 13	Set. - 14	Diferencial
<b>Primari</b>	<b>644</b>	<b>655</b>	<b>△ 11</b>
<b>Indústria</b>	<b>1.670</b>	<b>1.735</b>	<b>△ 65</b>
Indústries extractives	6	6	△ 0
Indústries manufactureres	1.645	1.706	△ 61
Energia elèctrica, gas i aigua	19	23	△ 4
<b>Construcció</b>	<b>1.773</b>	<b>1.739</b>	<b>▽ -34</b>
<b>Serveis</b>	<b>8.267</b>	<b>8.444</b>	<b>△ 177</b>
Comerç	3.117	3.160	△ 43
Transport i emmagatzematge	752	744	▽ -8
Hostaleria	1.105	1.129	△ 24
Informació i comunicacions	207	225	△ 18
Mediació financera	183	188	△ 5
Activitats immobiliàries	70	76	△ 6
Activitats professionals	846	908	△ 62
Activitats administratives	299	301	△ 2
Administració pública	2	1	▽ -1
Educació	228	233	△ 5
Sanitat	370	383	△ 13
Activitats artístiques	201	210	△ 9
Altres serveis	887	886	▽ -1
Activitats de la llar	0	0	0
Organismes extraterritorials	0	0	0
<b>Total</b>	<b>12.354</b>	<b>12.573</b>	<b>△ 219</b>

Font: Departament de Treball de la Generalitat de Catalunya a partir de dades de l'INSS

## Treballadors autònoms dels municipis del Bages

Municipi	Set. - 13	Set. - 14	
<b>Bages Occidental</b>	<b>356</b>	<b>347</b>	///
Aguilar de Segarra	33	37	///
Castellfollit del Boix	47	44	///
Fonollosa	139	136	///
Rajadell	55	51	///
Sant Mateu de Bages	82	79	///
<b>Eix del Cardener</b>	<b>865</b>	<b>891</b>	///
Callús	130	135	///
Cardona	396	411	///
Súria	339	345	///
<b>Nord de l'eix del Llobregat</b>	<b>1.255</b>	<b>1.274</b>	///
Balsareny	206	208	///
Castellnou de Bages	103	105	///
Gaià	22	21	///
Navàs	501	508	///
Sallent	423	432	///
<b>Vall de la Gavarresa</b>	<b>685</b>	<b>715</b>	///
Artés	389	406	///
Avinyó	208	221	///
Sant Feliu Sasserra	88	88	///
<b>Moianès i Bages Oriental</b>	<b>871</b>	<b>873</b>	///
Calders	96	102	///
L'Estany	41	42	///
Moià	552	551	///
Monistrol de Calders	65	63	///
Mura	14	13	///
Santa Maria d'Oló	93	94	///
Talamanca	10	8	///
<b>Bages Sud</b>	<b>1.282</b>	<b>1.284</b>	///
Castellbell i el Vilar	262	261	///
Castellgalí	114	112	///
El Pont de Vilomara i Rocafort	199	194	///
Marganell	28	27	///
Monistrol de Montserrat	187	188	///
Sant Vicenç de Castellet	492	502	///
<b>Pla de Bages</b>	<b>7.040</b>	<b>7.189</b>	///
Manresa	4.385	4.468	///
Navarcles	458	463	///
Sant Fruitós de Bages	704	725	///
Sant Joan de Vilatorrada	683	710	///
Sant Salvador de Guardiola	231	239	///
Santpedor	579	584	///
<b>Bages</b>	<b>12.354</b>	<b>12.573</b>	///

**Autònoms per àmbit territorial i sector**

Dades a 30 de setembre de 2014

Àmbit geogràfic	Agricultura	Indústria	Construcció	Serveis	Total
Bages Occidental	130	32	48	137	<b>347</b>
Eix del Cardener	81	103	123	584	<b>891</b>
Nord de l'eix del Llobregat	103	146	202	823	<b>1.274</b>
Vall de la Gavarresa	75	187	96	357	<b>715</b>
Moianès i Bages Oriental	75	142	163	493	<b>873</b>
Bages Sud	30	162	230	862	<b>1.284</b>
Pla de Bages	161	963	877	5.188	<b>7.189</b>
<b>Bages</b>	<b>655</b>	<b>1.735</b>	<b>1.739</b>	<b>8.444</b>	<b>12.573</b>

*Font: Departament de Treball de la Generalitat de Catalunya a partir de dades de l'INSS*