

# RECUILL DE DADES BÀSIQUES DEL MERCAT DE TREBALL DEL BAGES

31 de març de 2014

## ATUR

15.685 aturats, 827 menys que un any enrere

## CONTRACTACIÓ

Al llarg de l'últim any, s'han registrat 43.321 contractes de treball: 39.190 temporals i 4.131 indefinits

## ASSALARIATS

45.877 assalariats, 750 més que un any enrere

## AUTÒNOMS

12.529 treballadors autònoms, 121 més que un any enrere

# ATUR

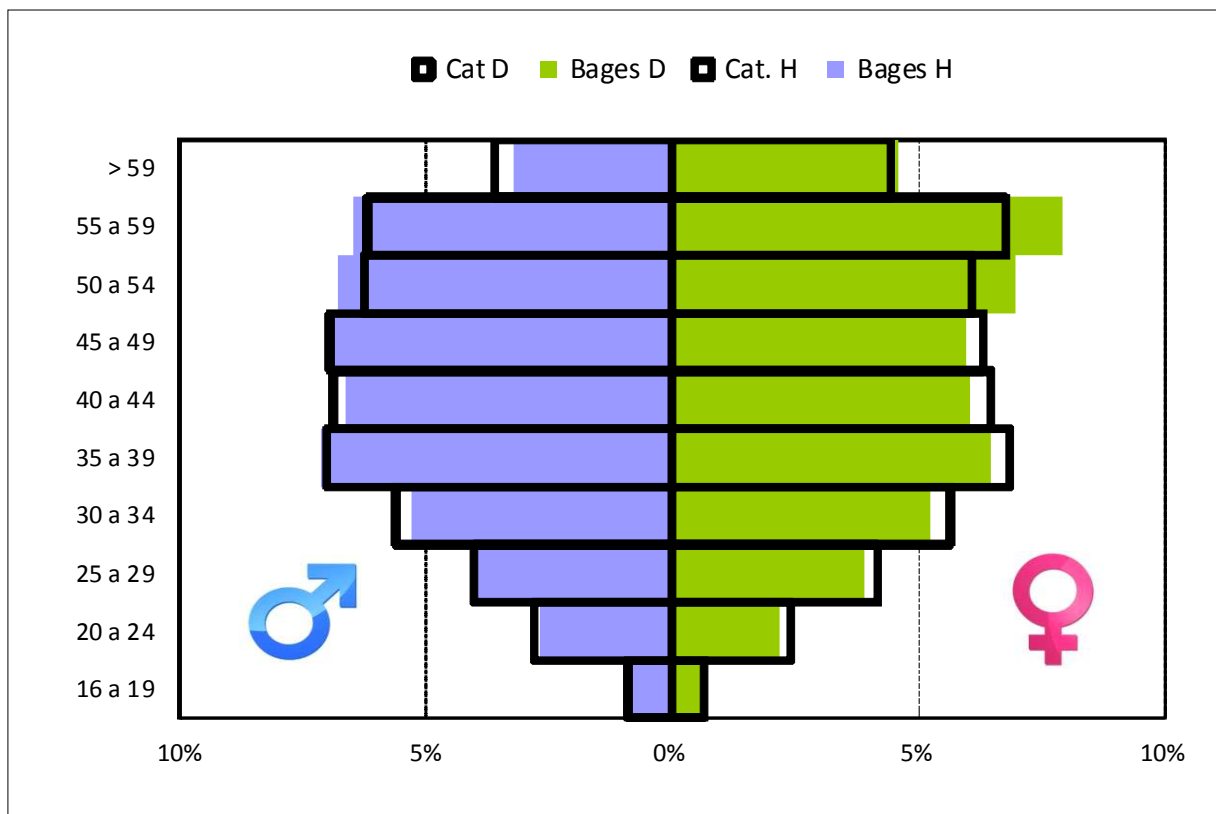
## Aturats per edat. Bages

Dades a 31 de març de 2014

Franja edat	Homes		Dones		Total	
	Abs.	Perc.	Abs.	Perc.	Abs.	Perc.
de 16 a 24 anys	579	3,7%	432	2,8%	<b>1.011</b>	<b>6,4%</b>
de 25 a 34 anys	1.451	9,3%	1.427	9,1%	<b>2.878</b>	<b>18,3%</b>
de 35 a 44 anys	2.156	13,7%	1.962	12,5%	<b>4.118</b>	<b>26,3%</b>
de 45 a 54 anys	2.169	13,8%	2.026	12,9%	<b>4.195</b>	<b>26,7%</b>
de 55 i més	1.523	9,7%	1.960	12,5%	<b>3.483</b>	<b>22,2%</b>
<b>Total</b>	<b>7.878</b>	<b>50,2%</b>	<b>7.807</b>	<b>49,8%</b>	<b>15.685</b>	<b>100,0%</b>

Font: Generalitat de Catalunya a partir de dades de l'INSS

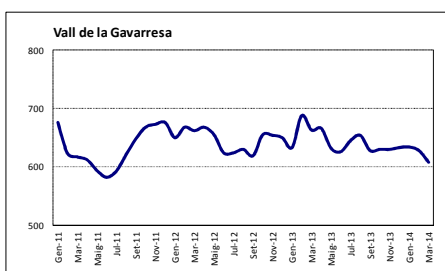
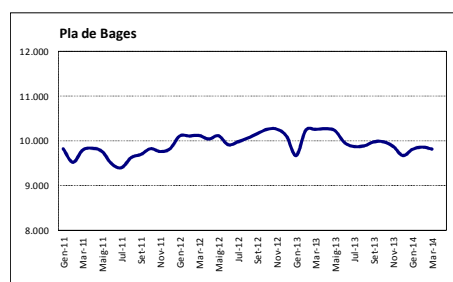
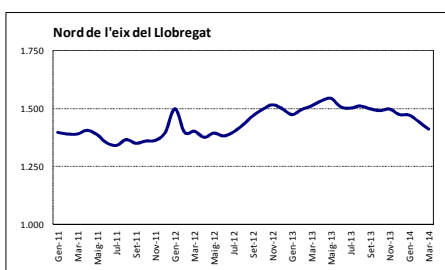
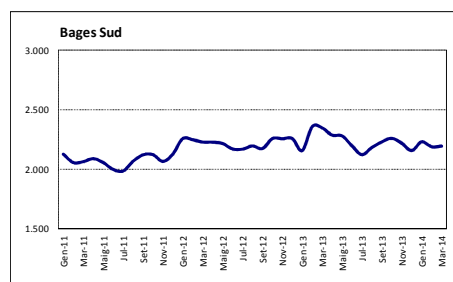
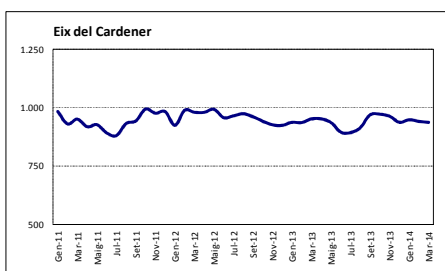
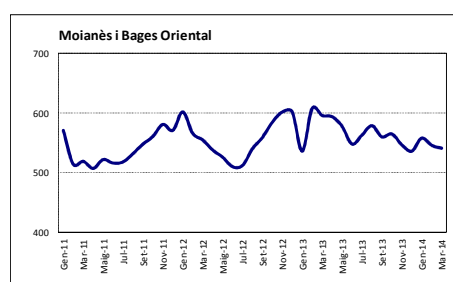
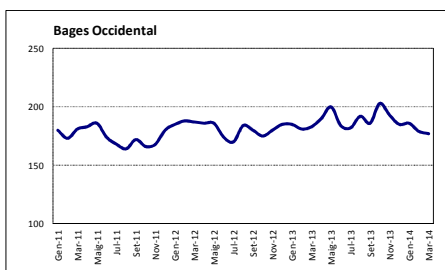
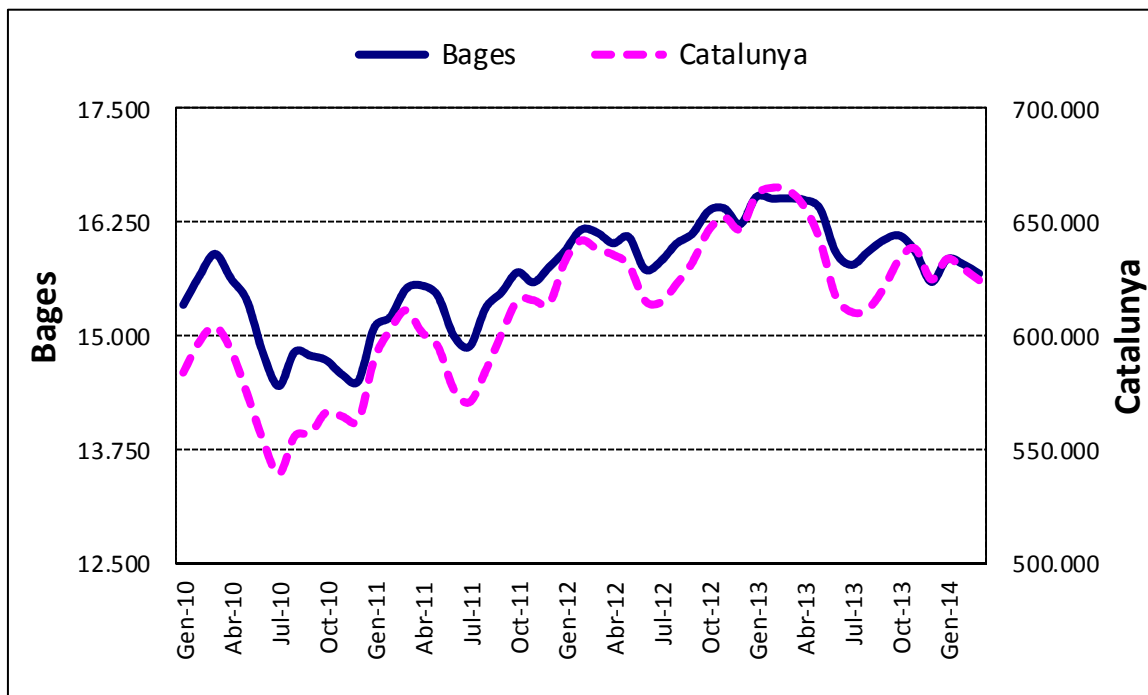
## Piràmide d'edat dels deocupats a 31 de març de 2014



## Desocupats dels municipis del Bages

Municipi	Març - 13	Març - 14	
<b>Bages Occidental</b>	<b>183</b>	<b>177</b>	///
Aguilar de Segarra	14	12	///
Castellfollit del Boix	18	18	///
Fonollosa	104	103	///
Rajadell	24	20	///
Sant Mateu de Bages	23	24	///
<b>Eix del Cardener</b>	<b>953</b>	<b>938</b>	///
Callús	161	167	///
Cardona	327	324	///
Súria	465	447	///
<b>Nord de l'eix del Llobregat</b>	<b>1.511</b>	<b>1.410</b>	///
Balsareny	305	261	///
Castellnou de Bages	82	61	///
Gaià	13	14	///
Navàs	580	577	///
Sallent	531	497	///
<b>Vall de la Gavarresa</b>	<b>663</b>	<b>608</b>	///
Artés	465	427	///
Avinyó	151	133	///
Sant Feliu Sasserra	47	48	///
<b>Moià i Bages Oriental</b>	<b>596</b>	<b>541</b>	///
Calders	64	54	///
L'Estany	27	23	///
Moià	377	352	///
Monistrol de Calders	59	51	///
Mura	10	13	///
Santa Maria d'Oló	54	41	///
Talamanca	5	7	///
<b>Bages Sud</b>	<b>2.349</b>	<b>2.195</b>	///
Castellbell i el Vilar	359	351	///
Castellgalí	193	191	///
El Pont de Vilomara i Rocafort	454	377	///
Marganell	21	21	///
Monistrol de Montserrat	280	276	///
Sant Vicenç de Castellet	1.042	979	///
<b>Pla de Bages</b>	<b>10.257</b>	<b>9.816</b>	///
Manresa	7.190	6.977	///
Navarcles	547	498	///
Sant Fruitós de Bages	737	681	///
Sant Joan de Vilatorrada	950	892	///
Sant Salvador de Guardiola	289	264	///
Santpedor	544	504	///
<b>Bages</b>	<b>16.512</b>	<b>15.685</b>	///

# Evolució atur



## Persones en situació d'atur per àmbit territorial i sector de procedència

Àmbit geogràfic	Agricultura	Indústria	Construcció	Serveis	Sense ocup. anterior	Total
Bages Occidental	4	25	25	121	2	<b>177</b>
Eix del Cardener	19	224	117	553	25	<b>938</b>
Nord de l'eix del Llobregat	13	362	218	769	48	<b>1.410</b>
Vall de la Gavarresa	25	186	43	332	22	<b>608</b>
Moianès i Bages Oriental	8	137	47	324	25	<b>541</b>
Bages Sud	21	475	330	1.282	87	<b>2.195</b>
Pla de Bages	168	1.691	1.327	6.108	522	<b>9.816</b>
<b>Bages</b>	<b>258</b>	<b>3.100</b>	<b>2.107</b>	<b>9.489</b>	<b>731</b>	<b>15.685</b>

Àmbit geogràfic	Agricultura	Indústria	Construcció	Serveis	Sense ocup. anterior	Total
Bages Occidental	2,3%	14,1%	14,1%	68,4%	1,1%	<b>100%</b>
Eix del Cardener	2,0%	23,9%	12,5%	59,0%	2,7%	<b>100%</b>
Nord de l'eix del Llobregat	0,9%	25,7%	15,5%	54,5%	3,4%	<b>100%</b>
Vall de la Gavarresa	4,1%	30,6%	7,1%	54,6%	3,6%	<b>100%</b>
Moianès i Bages Oriental	1,5%	25,3%	8,7%	59,9%	4,6%	<b>100%</b>
Bages Sud	1,0%	21,6%	15,0%	58,4%	4,0%	<b>100%</b>
Pla de Bages	1,7%	17,2%	13,5%	62,2%	5,3%	<b>100%</b>
<b>Bages</b>	<b>1,6%</b>	<b>19,8%</b>	<b>13,4%</b>	<b>60,5%</b>	<b>4,7%</b>	<b>100%</b>

Font: Generalitat de Catalunya a partir de dades de l'INSS

Dades a 31 de març de 2014

# CONTRACTACIÓ

## Contractes signats al Bages

Tipus de contracte	Homes		Dones		Total	
Indefinit	2.159	5,0%	1.972	4,6%	<b>4.131</b>	9,5%
Temporal	20.550	47,4%	18.640	43,0%	<b>39.190</b>	90,5%
<b>Total de contractes</b>	<b>22.709</b>	<b>52,4%</b>	<b>20.612</b>	<b>47,6%</b>	<b>43.321</b>	<b>100%</b>

Font: Departament de Treball de la Generalitat de Catalunya a partir de dades de l'INSS

Contractes registrats al llarg dels últims dotze mesos

## Contractes per àmbit territorial i tipus de contracte

Àmbit geogràfic	Indefinit		Temporal		Total	
Bages Occidental	50	9,6%	469	90,4%	<b>519</b>	100%
Eix del Cardener	211	12,9%	1.422	87,1%	<b>1.633</b>	100%
Nord de l'eix del Llobregat	452	13,3%	2.945	86,7%	<b>3.397</b>	100%
Vall de la Gavarresa	208	16,3%	1.071	83,7%	<b>1.279</b>	100%
Moianès i Bages Oriental	185	17,0%	904	83,0%	<b>1.089</b>	100%
Bages Sud	359	6,1%	5.563	93,9%	<b>5.922</b>	100%
Pla de Bages	2.666	9,0%	26.816	91,0%	<b>29.482</b>	100%
<b>Bages</b>	<b>4.131</b>	9,5%	<b>39.190</b>	90,5%	<b>43.321</b>	100%
<b>Catalunya</b>		10,8%		89,2%		100%

Font: Departament de Treball de la Generalitat de Catalunya a partir de dades de l'INSS

## Contractes per àmbit territorial i sexe

Àmbit geogràfic	Homes		Dones		Total	
Bages Occidental	305	58,8%	214	41,2%	<b>519</b>	100%
Eix del Cardener	902	55,2%	731	44,8%	<b>1.633</b>	100%
Nord de l'eix del Llobregat	2.010	59,2%	1.387	40,8%	<b>3.397</b>	100%
Vall de la Gavarresa	646	50,5%	633	49,5%	<b>1.279</b>	100%
Moianès i Bages Oriental	533	48,9%	556	51,1%	<b>1.089</b>	100%
Bages Sud	2.967	50,1%	2.955	49,9%	<b>5.922</b>	100%
Pla de Bages	15.346	52,1%	14.136	47,9%	<b>29.482</b>	100%
<b>Bages</b>	<b>22.709</b>	52,4%	<b>20.612</b>	47,6%	<b>43.321</b>	100%
<b>Catalunya</b>		51,7%		48,3%		100%

Font: Departament de Treball de la Generalitat de Catalunya a partir de dades de l'INSS

## Contractes indefinits per àmbit territorial i sexe

Àmbit geogràfic	Homes		Dones		Total	
Bages Occidental	28	56,0%	22	44,0%	<b>50</b>	100%
Eix del Cardener	129	61,1%	82	38,9%	<b>211</b>	100%
Nord de l'eix del Llobregat	250	55,3%	202	44,7%	<b>452</b>	100%
Vall de la Gavarresa	96	46,2%	112	53,8%	<b>208</b>	100%
Moianès i Bages Oriental	88	47,6%	97	52,4%	<b>185</b>	100%
Bages Sud	191	53,2%	168	46,8%	<b>359</b>	100%
Pla de Bages	1.377	51,7%	1.289	48,3%	<b>2.666</b>	100%
<b>Bages</b>	<b>2.159</b>	52,3%	<b>1.972</b>	47,7%	<b>4.131</b>	100%
<b>Catalunya</b>		51,6%		48,4%		100%

Font: Departament de Treball de la Generalitat de Catalunya a partir de dades de l'INSS

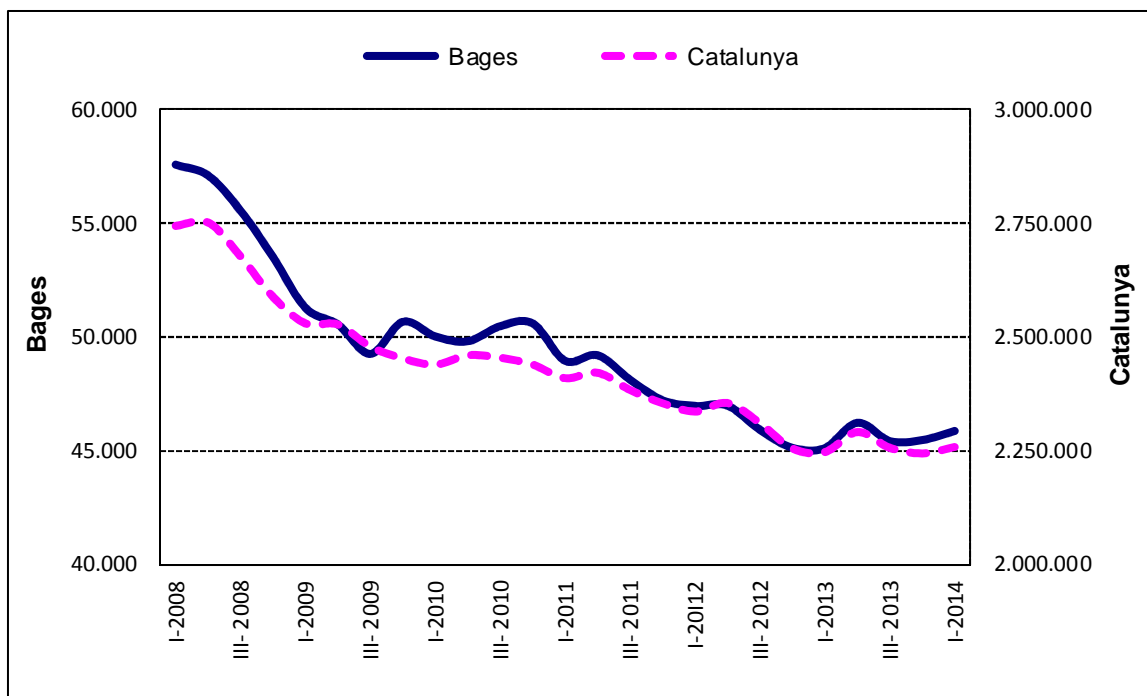
## Contractes temporals per àmbit territorial i sexe

Àmbit geogràfic	Homes		Dones		Total	
Bages Occidental	277	59,1%	192	40,9%	<b>469</b>	100%
Eix del Cardener	773	54,4%	649	54,4%	<b>1.422</b>	100%
Nord de l'eix del Llobregat	1.760	59,8%	1.185	59,8%	<b>2.945</b>	100%
Vall de la Gavarresa	550	51,4%	521	51,4%	<b>1.071</b>	100%
Moianès i Bages Oriental	445	49,2%	459	49,2%	<b>904</b>	100%
Bages Sud	2.776	49,9%	2.787	49,9%	<b>5.563</b>	100%
Pla de Bages	13.969	52,1%	12.847	52,1%	<b>26.816</b>	100%
<b>Bages</b>	<b>20.550</b>	52,4%	<b>18.640</b>	47,6%	<b>39.190</b>	100%
<b>Catalunya</b>		51,8%		48,2%		100%

Font: Departament de Treball de la Generalitat de Catalunya a partir de dades de l'INSS

# OCUPACIÓ — ASSALARIATS

## Evolució de l'ocupació assalariada



## Evolució anual assalariats per sectors. Bages

Sector	Mar - 13	Mar - 14	Diferencial	
<b>Primari</b>	<b>202</b>	<b>211</b>	<b>△</b>	<b>9</b>
<b>Indústria</b>	<b>14.684</b>	<b>14.701</b>	<b>△</b>	<b>17</b>
Indústries extractives	1.138	1.131	▽	-7
Indústries manufactureres	13.169	13.178	△	9
Energia elèctrica, gas i aigua	377	392	△	15
<b>Construcció</b>	<b>2.400</b>	<b>2.254</b>	<b>▽</b>	<b>-146</b>
<b>Serveis</b>	<b>27.841</b>	<b>28.711</b>	<b>△</b>	<b>870</b>
Comerç	8.538	9.149	△	611
Transport i emmagatzematge	1.274	1.283	△	9
Hostaleria	1.867	1.972	△	105
Informació i comunicacions	484	494	△	10
Mediació financera	233	207	▽	-26
Activitats immobiliàries	184	187	△	3
Activitats professionals	1.591	1.548	▽	-43
Activitats administratives	1.636	1.790	△	154
Administració pública	2.651	2.678	△	27
Educació	1.902	2.001	△	99
Sanitat	5.857	5.774	▽	-83
Activitats artístiques	777	860	△	83
Altres serveis	832	753	▽	-79
Activitats de la llar	14	14		0
Organismes extraterritorials	1	1		0
<b>Total</b>	<b>45.127</b>	<b>45.877</b>	<b>△</b>	<b>750</b>

Font: Departament de Treball de la Generalitat de Catalunya a partir de dades de l'INSS



## Treballadors assalariats dels municipis del Bages

Municipi	Mar - 13	Mar - 14	
<b>Bages Occidental</b>	<b>369</b>	<b>388</b>	↘
Aguilar de Segarra	14	12	↘
Castellfollit del Boix	24	24	↔
Fonollosa	196	215	↗
Rajadell	44	48	↗
Sant Mateu de Bages	91	89	↘
<b>Eix del Cardener</b>	<b>2.483</b>	<b>2.445</b>	↘
Callús	168	168	↔
Cardona	816	761	↘
Súria	1.499	1.516	↗
<b>Nord de l'eix del Llobregat</b>	<b>3.892</b>	<b>4.340</b>	↗
Balsareny	605	624	↗
Castellnou de Bages	24	33	↗
Gaià	22	23	↗
Navàs	1.021	912	↘
Sallent	2.220	2.748	↗
<b>Vall de la Gavarresa</b>	<b>1.894</b>	<b>1.908</b>	↗
Artés	1.148	1.168	↗
Avinyó	648	664	↗
Sant Feliu Sasserra	98	76	↘
<b>Moianès i Bages Oriental</b>	<b>1.450</b>	<b>1.574</b>	↗
Calders	109	125	↗
L'Estany	33	32	↘
Moià	979	1.040	↗
Monistrol de Calders	38	49	↗
Mura	29	31	↗
Santa Maria d'Oló	250	288	↗
Talamanca	12	9	↘
<b>Bages Sud</b>	<b>3.639</b>	<b>3.511</b>	↘
Castellbell i el Vilar	548	562	↗
Castellgalí	539	474	↘
El Pont de Vilomara i Rocafort	240	263	↗
Marganell	72	83	↗
Monistrol de Montserrat	717	703	↘
Sant Vicenç de Castellet	1.523	1.426	↘
<b>Pla de Bages</b>	<b>31.400</b>	<b>31.711</b>	↗
Manresa	18.469	18.829	↗
Navarcles	544	543	↘
Sant Fruitós de Bages	5.604	5.520	↘
Sant Joan de Vilatorrada	3.043	3.063	↗
Sant Salvador de Guardiola	714	690	↘
Santpedor	3.026	3.066	↗
<b>Bages</b>	<b>45.127</b>	<b>45.877</b>	↗

**Assalariats per àmbit territorial i sector**

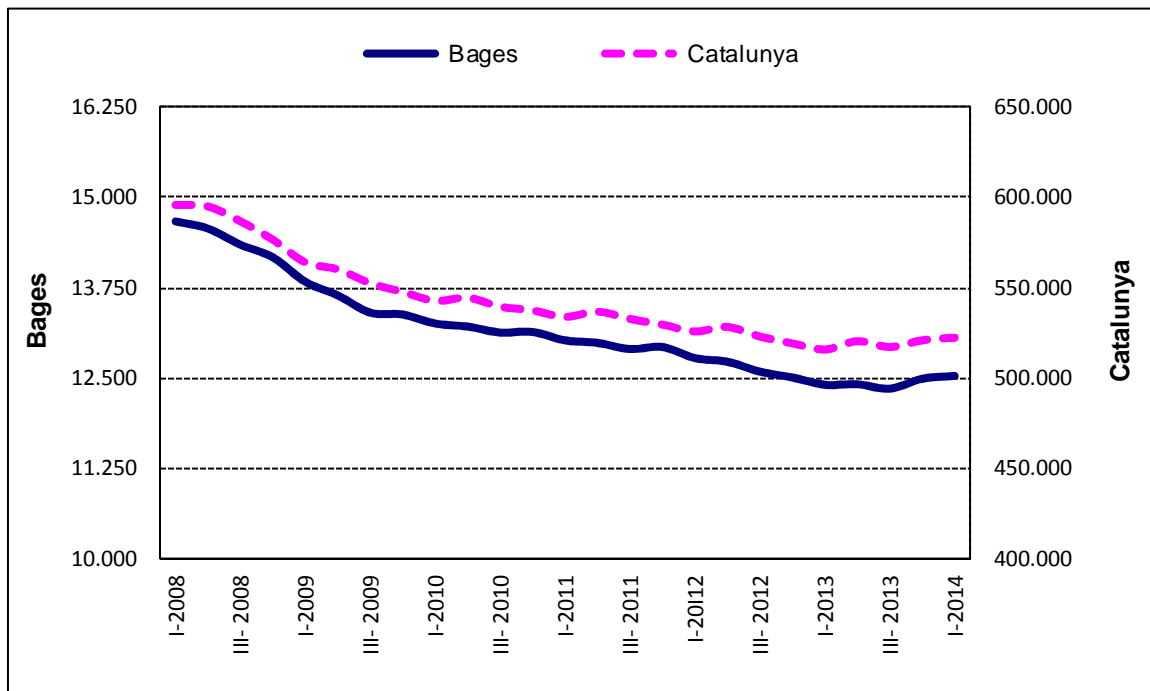
Dades a 31 de març de 2014

Àmbit geogràfic	Agricultura	Indústria	Construcció	Serveis	Total
Bages Occidental	12	61	154	161	<b>388</b>
Eix del Cardener	54	1.267	191	933	<b>2.445</b>
Nord de l'eix del Llobregat	51	1.510	274	2.505	<b>4.340</b>
Vall de la Gavarresa	23	1.175	50	660	<b>1.908</b>
Moianès i Bages Oriental	31	693	57	793	<b>1.574</b>
Bages Sud	2	1.725	124	1.660	<b>3.511</b>
Pla de Bages	38	8.270	1.404	21.999	<b>31.711</b>
<b>Bages</b>	<b>211</b>	<b>14.701</b>	<b>2.254</b>	<b>28.711</b>	<b>45.877</b>

*Font: Departament de Treball de la Generalitat de Catalunya a partir de dades de l'INSS*

# OCUPACIÓ — AUTÒNOMS

## Evolució de l'ocupació autònoma



## Evolució anual treballadors autònoms per sectors. Bages

Sector	Mar - 13	Mar - 14	Diferencial	
<b>Primari</b>	<b>648</b>	<b>655</b>	△	<b>7</b>
<b>Indústria</b>	<b>1.692</b>	<b>1.711</b>	△	<b>19</b>
Indústries extractives	6	6		<b>0</b>
Indústries manufactureres	1.666	1.684	△	<b>18</b>
Energia elèctrica, gas i aigua	20	21	△	<b>1</b>
<b>Construcció</b>	<b>1.804</b>	<b>1.718</b>	▽	<b>-86</b>
<b>Serveis</b>	<b>8.264</b>	<b>8.445</b>	△	<b>181</b>
Comerç	3.126	3.187	△	<b>61</b>
Transport i emmagatzematge	752	759	△	<b>7</b>
Hostaleria	1.112	1.100	▽	<b>-12</b>
Informació i comunicacions	207	219	△	<b>12</b>
Mediació financera	181	188	△	<b>7</b>
Activitats immobiliàries	70	74	△	<b>4</b>
Activitats professionals	826	902	△	<b>76</b>
Activitats administratives	303	290	▽	<b>-13</b>
Administració pública	2	1	▽	<b>-1</b>
Educació	234	244	△	<b>10</b>
Sanitat	367	390	△	<b>23</b>
Activitats artístiques	189	194	△	<b>5</b>
Altres serveis	895	897	△	<b>2</b>
Activitats de la llar	0	0		<b>0</b>
Organismes extraterritorials	0	0		<b>0</b>
<b>Total</b>	<b>12.408</b>	<b>12.529</b>	△	<b>121</b>

Font: Departament de Treball de la Generalitat de Catalunya a partir de dades de l'INSS

## Treballadors autònoms dels municipis del Bages

Municipi	Mar - 13	Mar - 14	
<b>Bages Occidental</b>	<b>361</b>	<b>355</b>	///
Aguilar de Segarra	33	34	///
Castellfollit del Boix	47	45	///
Fonollosa	141	139	///
Rajadell	58	56	///
Sant Mateu de Bages	82	81	///
<b>Eix del Cardener</b>	<b>891</b>	<b>879</b>	///
Callús	125	132	///
Cardona	412	406	///
Súria	354	341	///
<b>Nord de l'eix del Llobregat</b>	<b>1.259</b>	<b>1.256</b>	///
Balsareny	206	209	///
Castellnou de Bages	97	102	///
Gaià	21	22	///
Navàs	511	491	///
Sallent	424	432	///
<b>Vall de la Gavarresa</b>	<b>662</b>	<b>709</b>	///
Artés	372	406	///
Avinyó	201	216	///
Sant Feliu Sasserra	89	87	///
<b>Moianès i Bages Oriental</b>	<b>855</b>	<b>874</b>	///
Calders	90	101	///
L'Estany	40	41	///
Moià	543	555	///
Monistrol de Calders	64	60	///
Mura	16	14	///
Santa Maria d'Oló	92	94	///
Talamanca	10	9	///
<b>Bages Sud</b>	<b>1.283</b>	<b>1.288</b>	///
Castellbell i el Vilar	254	257	///
Castellgalí	115	119	///
El Pont de Vilomara i Rocafort	207	203	///
Marganell	28	30	///
Monistrol de Montserrat	191	188	///
Sant Vicenç de Castellet	488	491	///
<b>Pla de Bages</b>	<b>7.097</b>	<b>7.168</b>	///
Manresa	4.432	4.476	///
Navarcles	457	468	///
Sant Fruitós de Bages	707	714	///
Sant Joan de Vilatorrada	679	690	///
Sant Salvador de Guardiola	241	239	///
Santpedor	581	581	///
<b>Bages</b>	<b>12.408</b>	<b>12.529</b>	///

**Autònoms per àmbit territorial i sector**

Dades a 31 de març de 2014

<b>Àmbit geogràfic</b>	<b>Agricultura</b>	<b>Indústria</b>	<b>Construcció</b>	<b>Serveis</b>	<b>Total</b>
Bages Occidental	130	32	50	143	<b>355</b>
Eix del Cardener	83	111	119	566	<b>879</b>
Nord de l'eix del Llobregat	102	142	201	811	<b>1.256</b>
Vall de la Gavarresa	72	184	96	357	<b>709</b>
Moianès i Bages Oriental	78	138	165	493	<b>874</b>
Bages Sud	29	172	225	862	<b>1.288</b>
Pla de Bages	161	932	862	5.213	<b>7.168</b>
<b>Bages</b>	<b>655</b>	<b>1.711</b>	<b>1.718</b>	<b>8.445</b>	<b>12.529</b>

*Font: Departament de Treball de la Generalitat de Catalunya a partir de dades de l'INSS*